

# LOKACIJA 5

(K.O. NIK ŠIĆ)

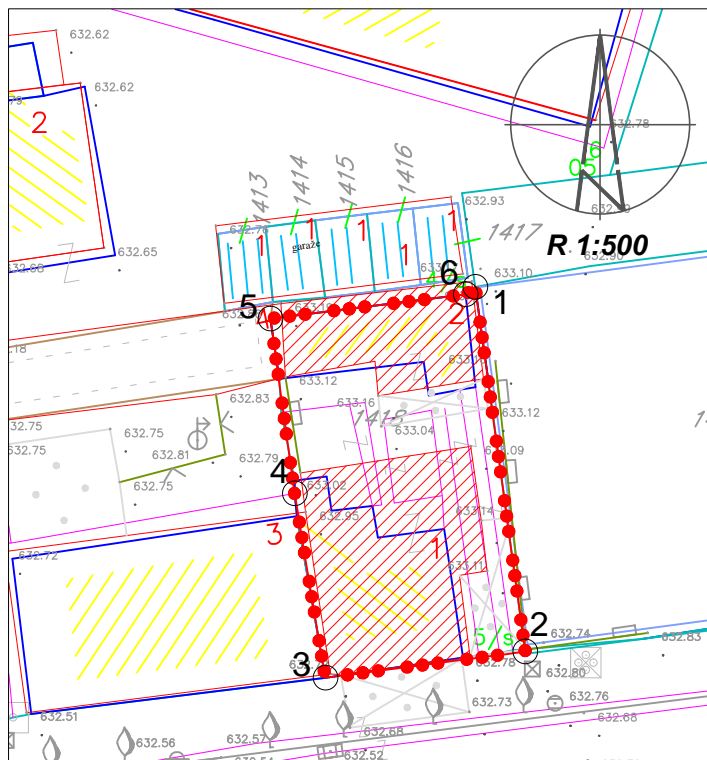
## LEGENDA

- GRANICA OBUHVATA
- GRANICA KATASTARSKE PARCELE
- OZNAKA KATASTARSKE PARCELE
- POVRŠINE ZA CENTRALNE DJELATNOSTI
- POVRŠINE ZA MJEŠOVITE NAMJENE
- URBANISTIČKA PARCELA
- UP 1
- OZNAKA URBANISTIČKE PARCELE

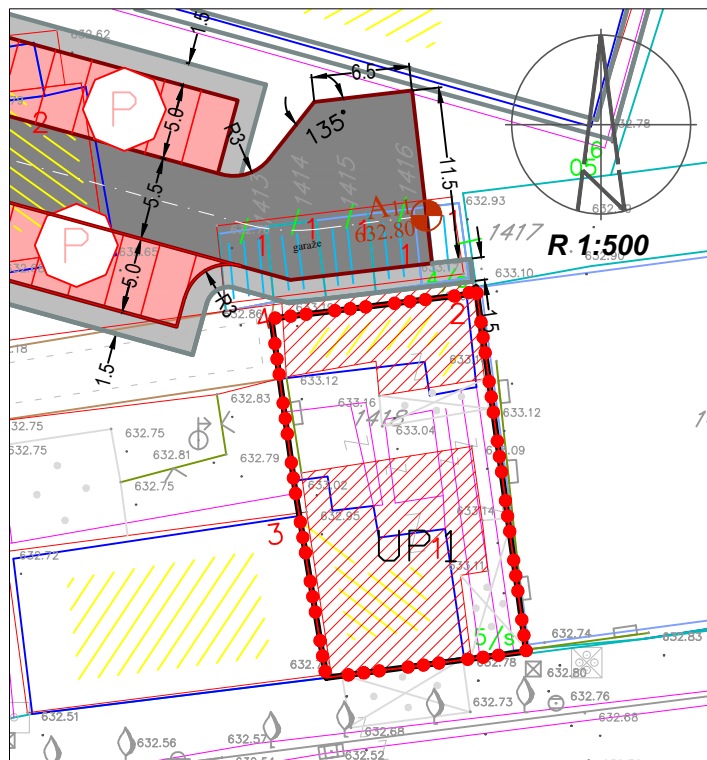
- GL0
- GL1
- GL2
- P0+P+3
- SPRATNOST OBJEKTA

A11  
Y 6 578 014.327  
X 4 737 287.022

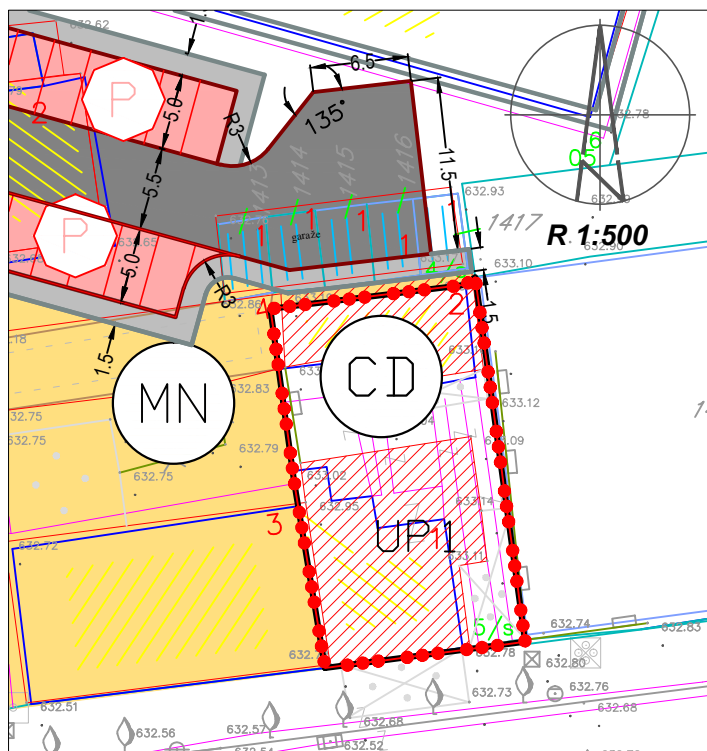
## TOPOGRAFSKO KATASTARSKI PLAN



## SAOBRAĆAJNO REŠENJE



## NAMJENA POVRŠINA



## PLAN PARCELACIJE I NIVELACIJE

